



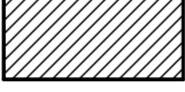




TIPOS Y ESTADO DE PAVIMENTOS

	ASFALTO	BUENO
	HORMIGON	(R) REGULAR
	SIN PAVIMENTAR	(M) MALO

TIPOLOGIA DEL VIARIO ESPACIOS LIBRES

	VIAL PRINCIPAL
	VIAL SECUNDARIO
	VIAL TERCIARIO
	ZONAS DE ESTANCIA




AYUNTAMIENTO DE PINOS PUENTE

Plan General de Ordenación Urbanística de PINOS PUENTE

1240

EQUIPO REDACTOR:



EUPRASIO A. JERONIMO.....Arquitecto
 ARTURO ABRIL.....Arquitecto
 ANTONIO GARCÍA.....Biólogo
 JOSÉ MARIA MARTOS.....Abogado
 ÁNGEL RODRIGUEZ.....Arqueólogo
 ANTONIO BERRUEZO.....Delineante

Núcleo de : **TRASMULAS**

PLANO:

**VIARIO Y ESPACIOS PÚBLICOS
 (CATEGORÍA, TIPO Y ESTADO)**

DOCUMENTO:
 INF. URBANISTICA (ACTUALIZADA)

FECHA:
 Diciembre 2.016

ESCALA:
 1/2.000

NUMERO:
 I.16f